八丁川のみ表示版

能美市 洪水・土砂災害・津波ハザードマップ

ハザードマップを活用して、地域の災害リスクを知り、安全な避難を考えよう！

この「能美市 洪水・土砂災害・津波ハザードマップ」は、地域の災害リスクとして浸水深、土砂災害（特別）警戒区域、津波災害警戒区域及び避難場所などの各種情報をまとめたものです。**ご家庭や学校、勤務先などの周辺に、どのような災害リスクがあるか把握し、日頃から避難場所や避難経路を確認しておきましょう。**

水害のおそれのある時には、能美市から「高齢者等避難」「避難指示」などの避難情報を発令する場合があります。危険な地域にいる方は避難をしましょう。

また、発令前であっても危険を感じたら、早めに自主避難を心掛けましょう。

令和６年３月　能美市

水位情報と避難行動の関係図

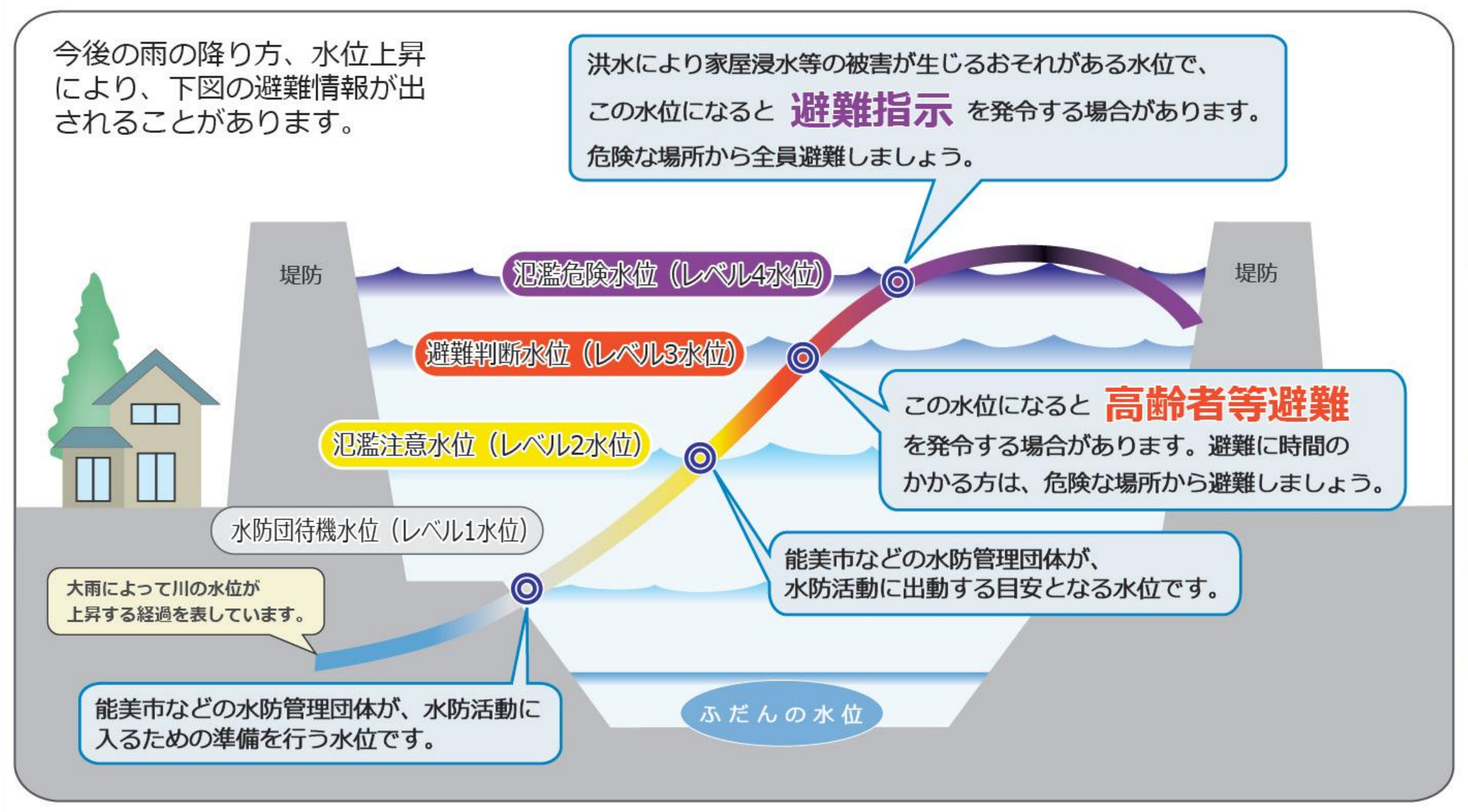

あなたが住んでいる地区に避難情報が発令されていなくても、身の危険を感じる場合は避難を開始してください。早めの避難を心がけましょう。

洪水の危険度レベル	水位	洪水予報で発表される情報
5	氾濫の発生	河川の氾濫発生情報
4（危険）	氾濫危険水位（レベル4水位）	河川の氾濫危険情報
3（警戒）	避難判断水位（レベル3水位）	河川の氾濫警戒情報
2（注意）	氾濫注意水位（レベル2水位）	河川の氾濫注意情報
1	水防団待機水位（レベル1水位）	

前提となる降雨・土砂災害・津波の条件等

【洪水 浸水想定区域について】

※本図で表示する河川以外に、本市に浸水想定区域がかかる全ての河川の情報を記載しています。

- 国や県が公表した想定最大規模降雨とは、1,000年毎に1回発生する周期的な降雨ではなく、１年間に発生する確率が1,000分の1（0.1%）の降雨を表します。
  毎年の発生確率は小さいですが、規模の大きな降雨であることを示しています。この想定により下記の対象河川が氾濫した場合の浸水想定区域を重ね合わせて、最大の水深および最大の範囲を表示しています。
  ※対象河川と浸水想定区域の指定年月日
  手取川,梯川…平成29年4月17日(国土交通省)
  鍋谷川…平成30年7月26日、令和５年５月19日(石川県)
  西川流域,熊田川流域,八丁川流域,舘谷川流域,仏大寺川流域…令和5年５月19日（石川県）
- 浸水の予想される区域およびその程度は、雨の降り方や土地の変化、河川の整備状況などにより変化することがあり、地図に示した区域以外も浸水することがあります。
- 想定し得る最大降水量
  手取川流域…539mm/24時間　　梯川流域…350mm/9時間
  西川流域,熊田川流域,八丁川流域,鍋谷川流域,舘谷川流域,仏大寺川流域…813mm/24時間

※注意：支川や隣接する他河川の氾濫のほか、想定を超える降雨や高潮、内水による氾濫等は考慮していません。

【土砂災害（特別）警戒区域について】

- 石川県が指定した土砂災害（特別）警戒区域をもとに表示しています。雨の降り方や土地の状態によっては、この地図に示した区域以外でも土砂災害が発生する可能性があります。

※土砂災害警戒区域のデータは石川県土木部砂防課より令和3年2月2日までに告示された地域のデータを使用しています。

【津波災害警戒区域について】

- 石川県が指定した津波災害警戒区域をもとに表示しています。指定されなかった地域でも浸水が発生したり、指定された地域においても基準水位より高い水位となる可能性があります。

※津波浸水想定区域のデータは石川県土木部河川課より令和５年３月10日告示のデータを使用しています。

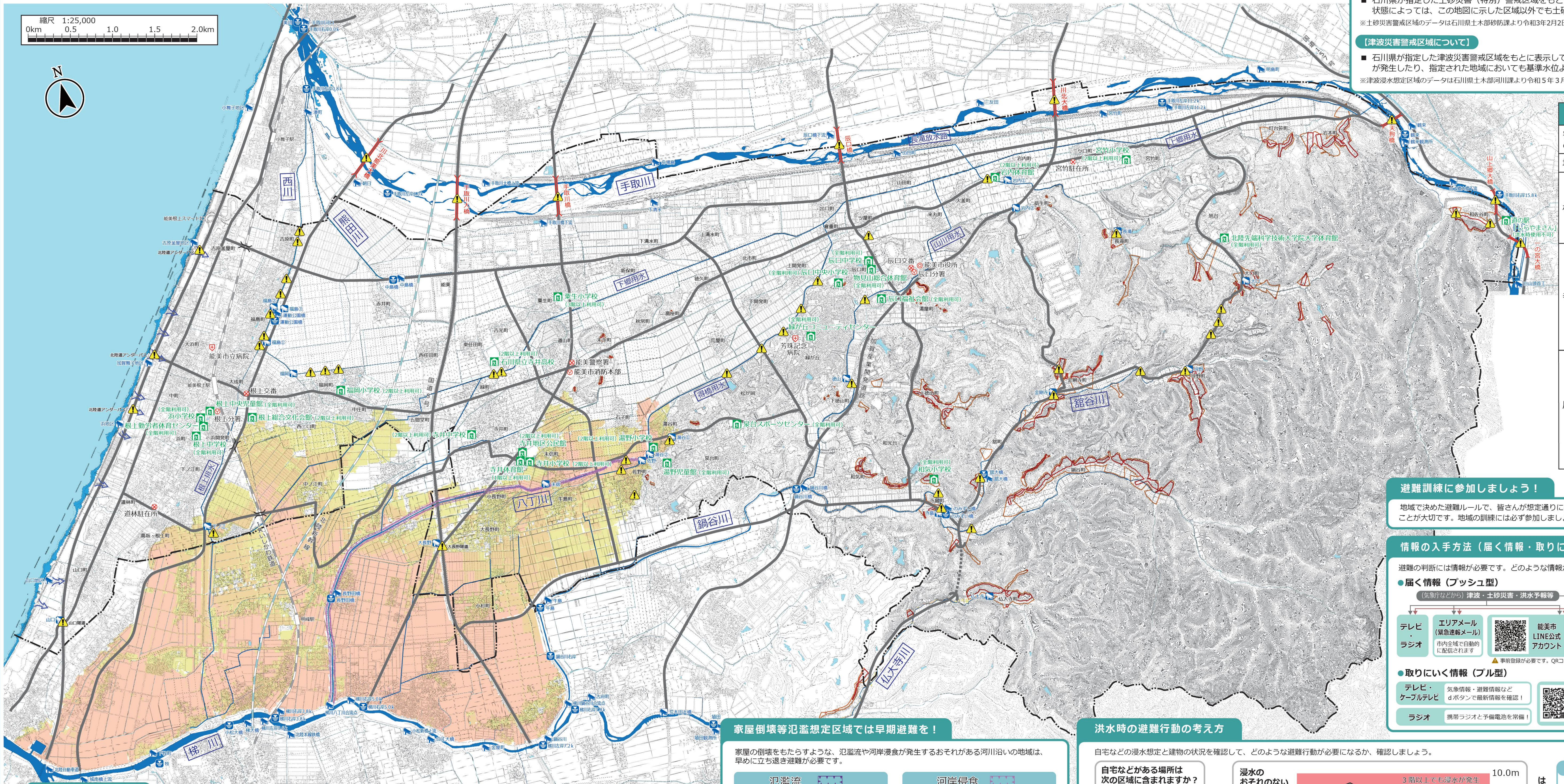

指定避難所	
状況や対象地域を考慮して、下記の避難所の中から選定して開設します。	
地区	施設名
根上	福岡小学校
	根上総合文化会館
	根上中央児童館
	浜小学校
	根上中学校
	根上勤労者体育センター
寺井	寺井中学校
	寺井小学校
	寺井体育館
	寺井地区公民館
	泉台スポーツセンター
	湯野小学校
	湯野児童館
	粟生小学校
	石川県立寺井高校
辰口	道の駅「しらやまさん」
	北陸先端科学技術大学院大学体育館
	宮竹小学校
	岩内体育館
	物見山総合体育館
	辰口福祉会館
	辰口中学校
	辰口中央小学校
	緑が丘コミュニティセンター
	和気小学校

避難訓練に参加しましょう！

地域で決めた避難ルールで、皆さんが想定通りに行動できるよう、防災訓練を定期的に行うことが大切です。地域の訓練には必ず参加しましょう！

情報の入手方法（届く情報・取りにいく情報）

避難の判断には情報が必要です。どのような情報がどのように得られるか、確認しましょう。

●届く情報（プッシュ型）

（気象庁などから）津波・土砂災害・洪水予報等 → （市役所から）避難情報

- テレビ・ラジオ
- エリアメール（緊急速報メール）　市内全域で自動的に配信されます
- 能美市LINE公式アカウント
- Nomiメール
- 防災行政無線
- 広報車

⚠ 事前登録が必要です。QRコードを読み込んで登録しましょう！

●取りにいく情報（プル型）

- テレビ・ケーブルテレビ　気象情報・避難情報など dボタンで最新情報を確認！
- ラジオ　携帯ラジオと予備電池を常備！
- 防災行政無線放送内容　聞き逃した行政防災無線の内容を確認できます
- 防災情報リンク集

ハザードマップの見方

避難情報

- 指定避難所（利用可能階は洪水時）
- 津波からの避難方向

【洪水】避難時に注意を要する箇所

家屋倒壊等氾濫想定区域（早期避難が必要な区域）
- 氾濫流
- 河岸侵食
- 避難時注意箇所

土砂災害が想定される区域

- 土砂災害特別警戒区域
- 土砂災害警戒区域

【洪水】想定される浸水範囲と浸水深

- 浸水深10.0m以上の区域
- 浸水深5.0～10.0m未満の区域
- 浸水深3.0～5.0m未満の区域
- 浸水深1.0～3.0m未満の区域
- 浸水深0.5～1.0m未満の区域
- 浸水深0.5m未満の区域

地図情報等

- 津波災害警戒区域
- 市境界
- 水路、ため池等
- 水位観測・水位計
- 河川カメラ（国・県管理）
- 河川カメラ（市管理）
- 市役所
- 消防署・分署
- 警察署・交番・駐在所
- 救急告示医療機関

家屋倒壊等氾濫想定区域では早期避難を！

家屋の倒壊をもたらすような、氾濫流や河岸浸食が発生するおそれがある河川沿いの地域は、早めに立ち退き避難が必要です。

氾濫流

堤防の決壊や氾濫流により、木造家屋の倒壊のおそれがあります。

河岸侵食

河岸が削られて家屋が崩落するおそれがあります。

これらの地域では確実に早めに立ち退き避難をしてください

洪水時の避難行動の考え方

自宅などの浸水想定と建物の状況を確認して、どのような避難行動が必要になるか、確認しましょう。

自宅などがある場所は次の区域に含まれますか？
家屋倒壊等氾濫想定区域（早期避難が必要な区域）　氾濫流／河岸侵食
→ はい：立ち退き避難
→ いいえ：

浸水のおそれのない高さに部屋はありますか？

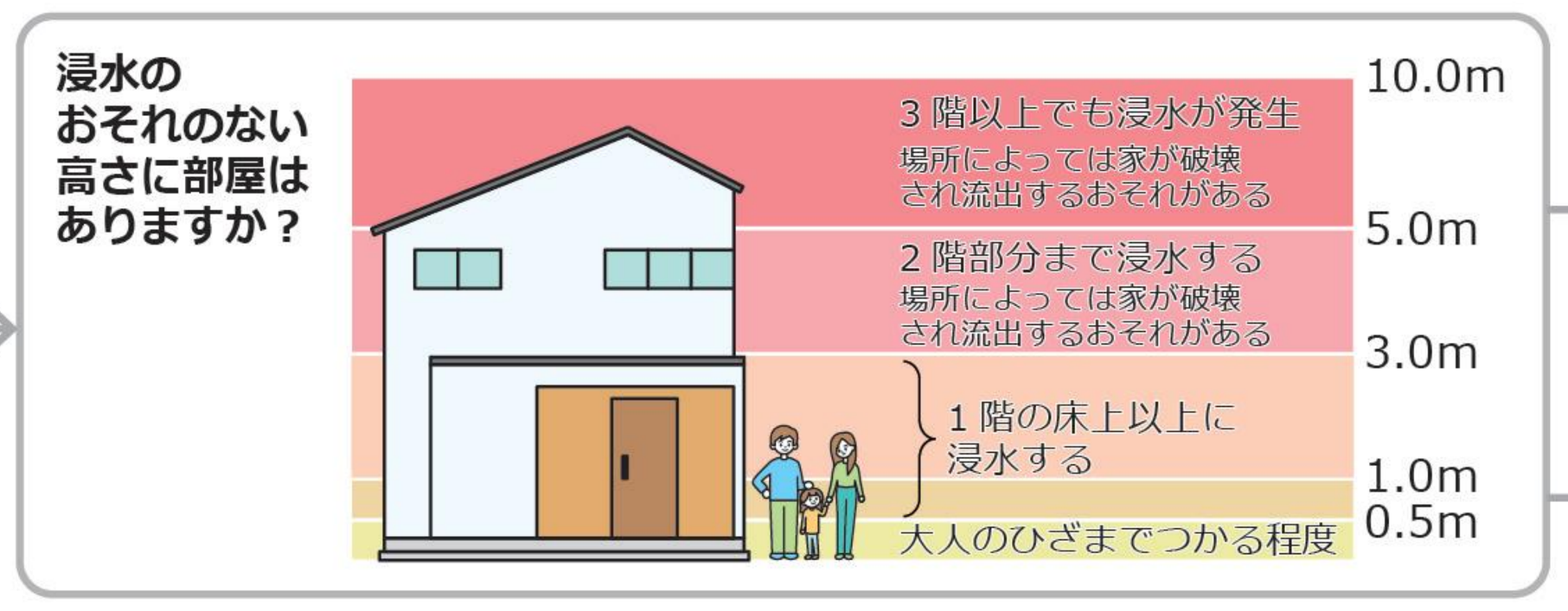

→ はい：**屋内安全確保**　浸水しても水がひくまで我慢できる水や食料などの備えをしましょう。
→ いいえ：**立ち退き避難**　安全な場所に避難しましょう。
- ☐ 安全な親戚・知人宅
- ☐ 地域避難施設
- ☐ 指定避難所

情報等の入手先一覧

QRコード読み取り機能搭載の携帯端末を使用することで、様々な情報をご覧になれます。

- 気象庁 大雨警報（土砂災害）の「危険度分布」
- 能美市 ホームページ 緊急情報
- 河川カメラ 国・県管理
- 河川カメラ 市管理
- 能美市 浸水想定区域内の要配慮者利用施設一覧
- 能美市 土砂災害ハザードマップ
- 能美市 津波ハザードマップ
- 能美市 防災ガイドブック

この地図の作成にあたって、国土地理院の承認を得て、同院発行の基盤地図情報を使用した。（測量法に基づく国土地理院長承認（使用）R 5JHs 876）