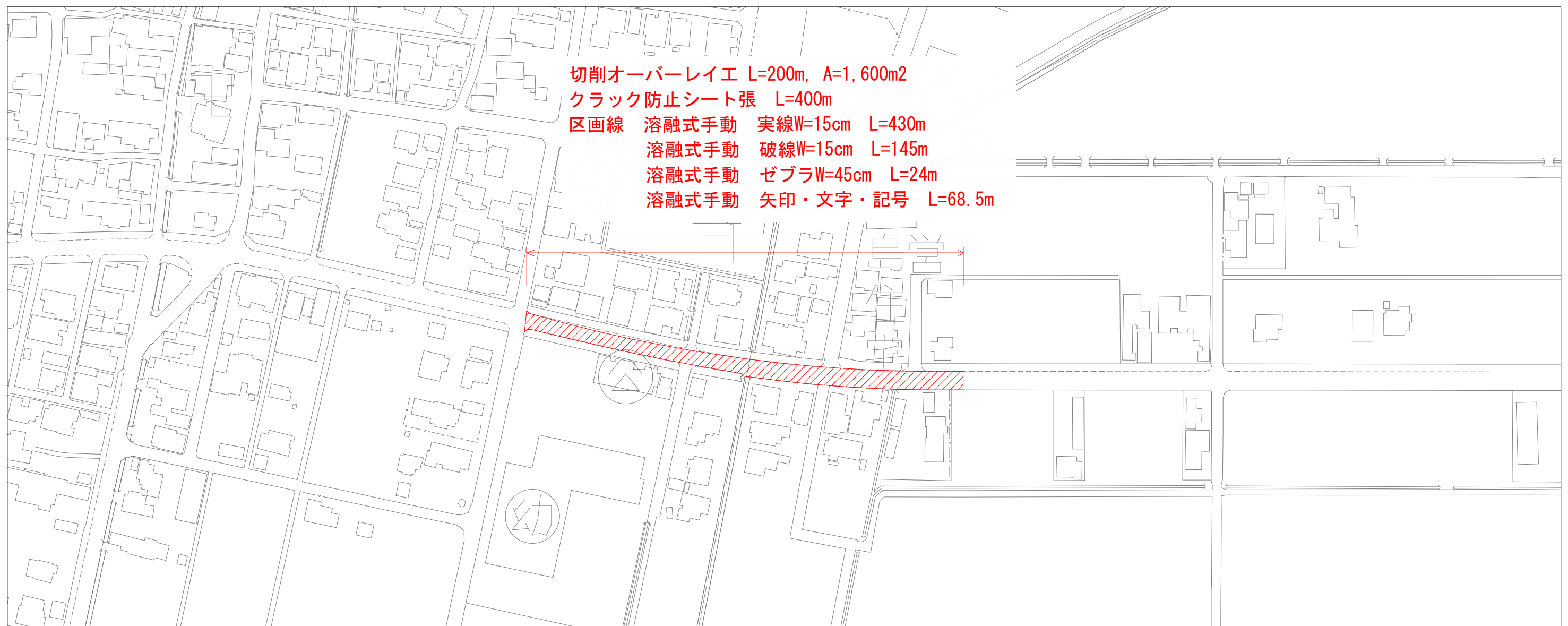
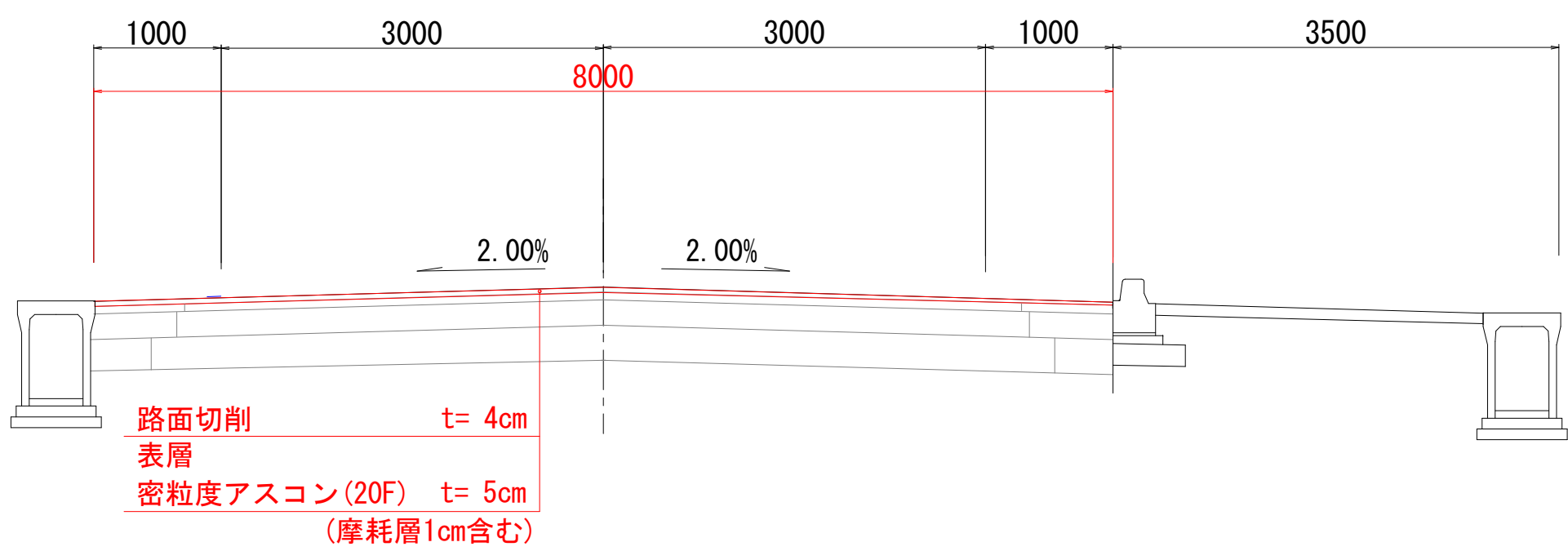


計画平面図（1）



標準断面図



令和 7 年度	
工 事 名	市道大長野佐野線舗装改修工事（R7年度）
路 線 名	市道大長野佐野線
箇 所	能美市 大長野町、牛島町地内
図 名	計画平面図（1）
縮 尺	
図面番号	1 / 2 枚の内
能 美 市	

計画平面図（2）



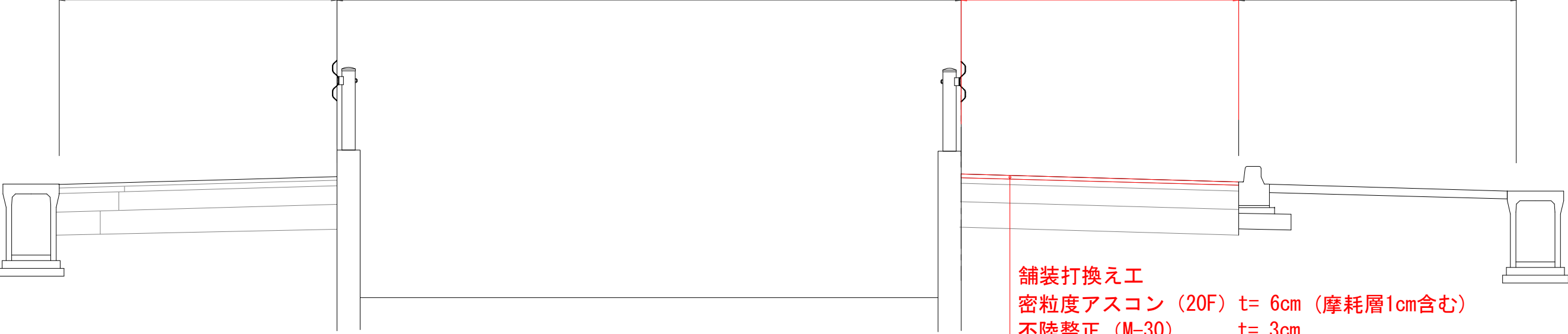
標準断面図

3000

大長野隧道

3000

歩道部



令和 7 年度	
工 事 名	市道大長野佐野線舗装改修工事（R7年度）
路 線 名	市道大長野佐野線
箇 所	能美市 大長野町、牛島町地内
図 名	計画平面図（2）
縮 尺	
図面番号	2 / 2 枚の内
能 美 市	