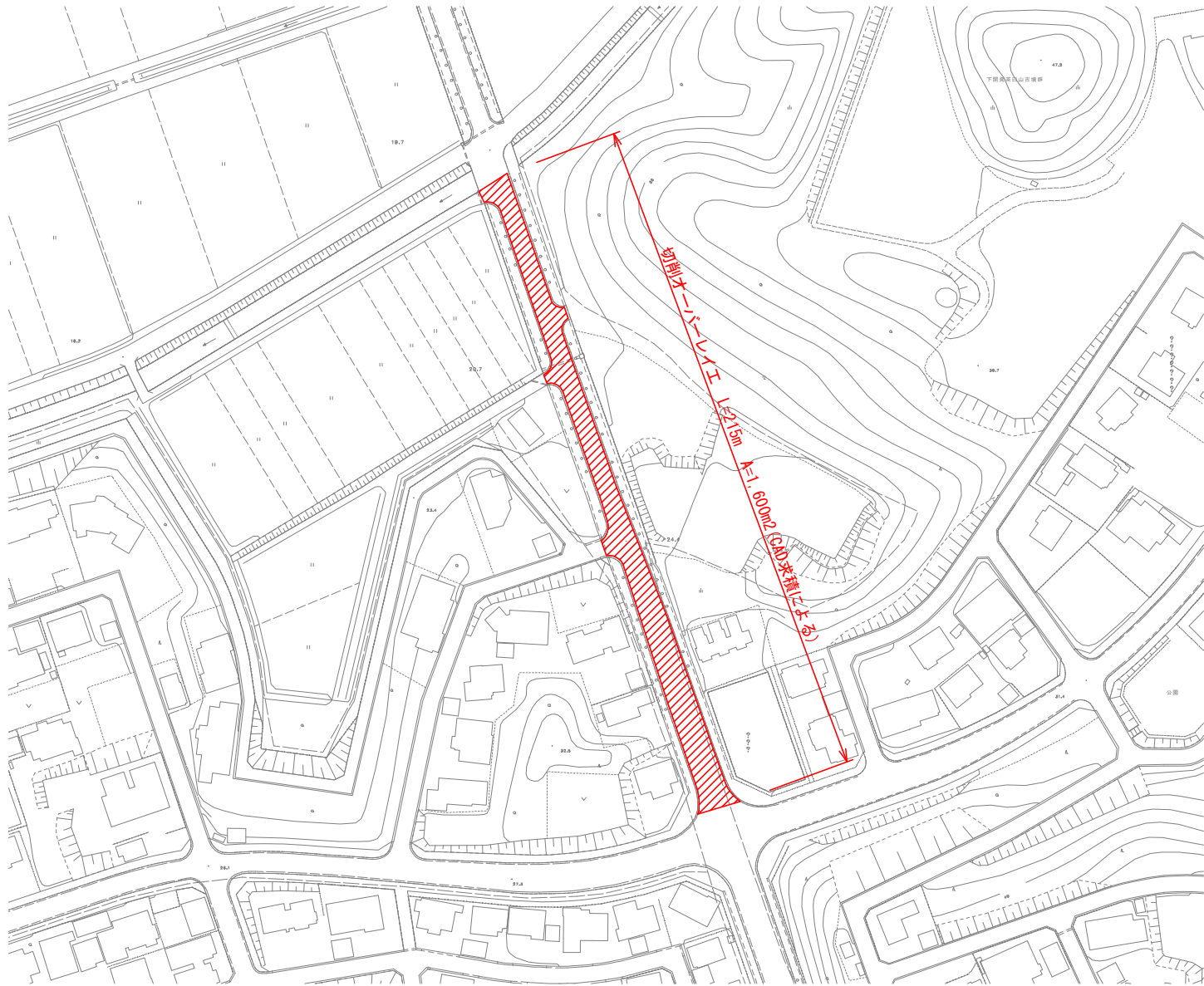


計画平面図

市道下清水出口線

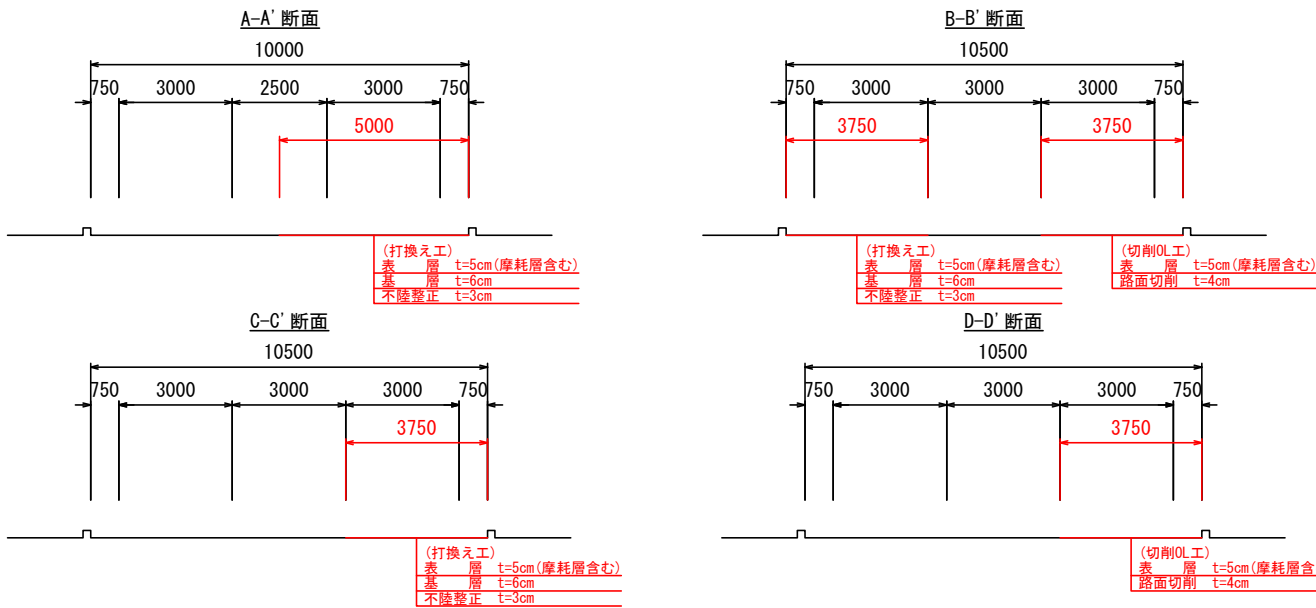


市道上清水徳山線

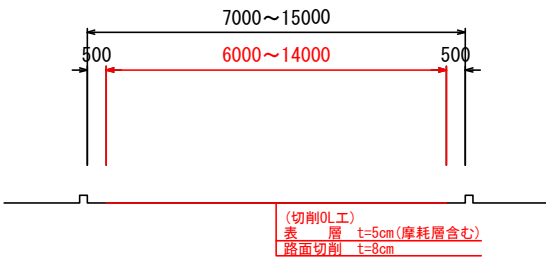


標準断面図

市道下清水出口線



市道上清水徳山線



令和 7 年度	
工 事 名	市道上清水徳山線ほか舗装改修工事 (R7年度)
路 線 名	市道下清水出口線、市道上清水徳山線
箇 所	能美市松が岡、緑が丘、下開発町、上清水町地内
図 名	計画平面図・標準断面図
縮 尺	—
図 面 番 号	1 / 1 枚の内
能 美 市	