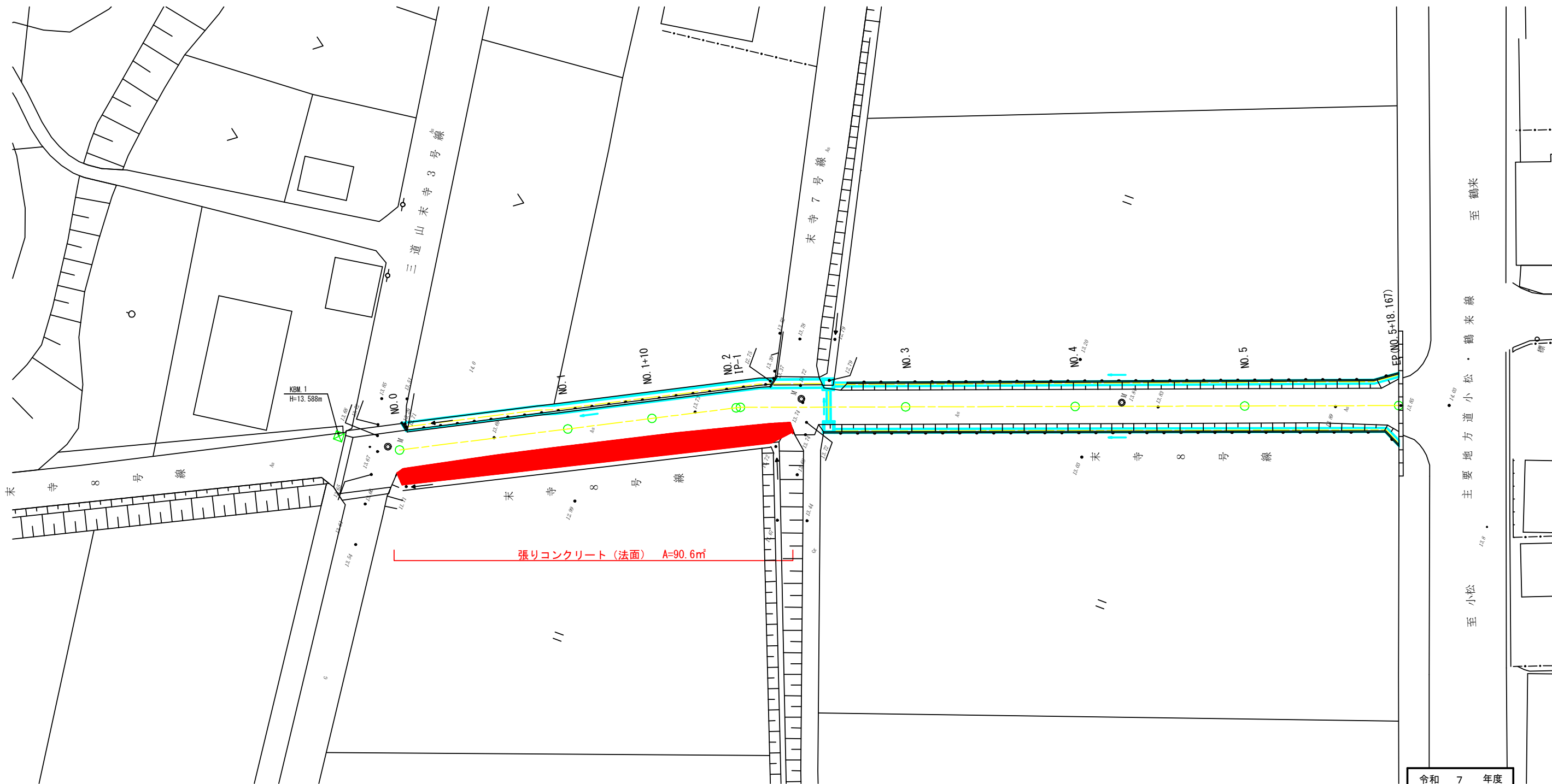


計画平面図

S=1:250 (A1)、1:500 (A3)



令和 7 年度	
工事名	市道末寺8号線道路改良工事(2工区)
路線名	市道末寺8号線
箇所	能美市末寺町地内
図名	計画平面図
縮尺	S=1:250 (A1)、1:500 (A3)
図面番号	1 / 2 枚の内
能美市	

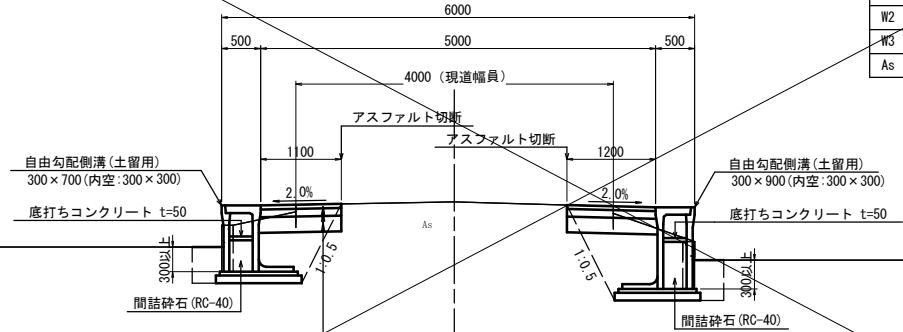
標準横断面図

S=1:50 (A1)、1:100 (A3)

NO. 4

GH=13.78  
FH=

記号	種 別	単 位	数 量
B	盛土 (B<2.5m)	m2	—
E	床堀 (土砂)	m2	2.6
Fu	埋戻し (転用土)	m2	1.3
W1	表層工	m	2.30
W2	上層路盤工	m	2.30
W3	下層路盤工	m	2.30
As	車道アスファルト取壊し	m	1.18



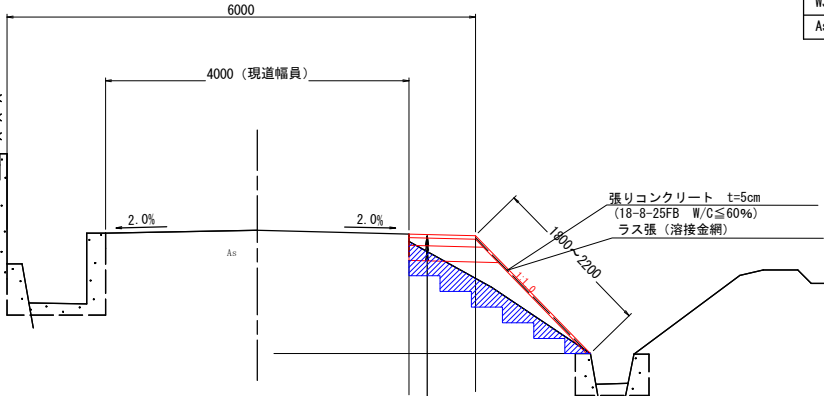
簡易舗装
表 層 工 密粒度アスコン (20F) t=50
上層路盤工 粒調砕石 (M-40) t=100
下層路盤工 再生砕石 (RC-40) t=200

DL=10.00

NO. 1+10

GH=13.70  
FH=

記号	種 別	単 位	数 量
B	盛土 (B<2.5m)	m2	0.82
E	掘削 (土砂)	m2	0.50
Fu	埋戻し (転用土)	m2	—
W1	表層工	m	0.85
W2	上層路盤工	m	0.90
W3	下層路盤工	m	1.00
As	車道アスファルト取壊し	m	—



簡易舗装
表 層 工 密粒度アスコン (20F) t=50
上層路盤工 粒調砕石 (M-30) t=100
下層路盤工 再生砕石 (RC-40) t=200

DL=10.00

土工凡例

記号	種 別	単 位
B	盛土 (B<2.5m)	m2
E	床堀 (土砂)	m2
Fu	埋戻し (転用土)	m2
W1	表層工	m
W2	上層路盤工	m
W3	下層路盤工	m
As	車道アスファルト取壊し	m

令和 7 年度

工事名	市道末寺8号線道路改良工事 (2工区)
路線名	市道末寺8号線
箇 所	能美市末寺町地内
図 名	標準横断面図
縮 尺	S=1:50 (A1)、1:100 (A3)
図面番号	2 / 2 枚の内
能 美 市	