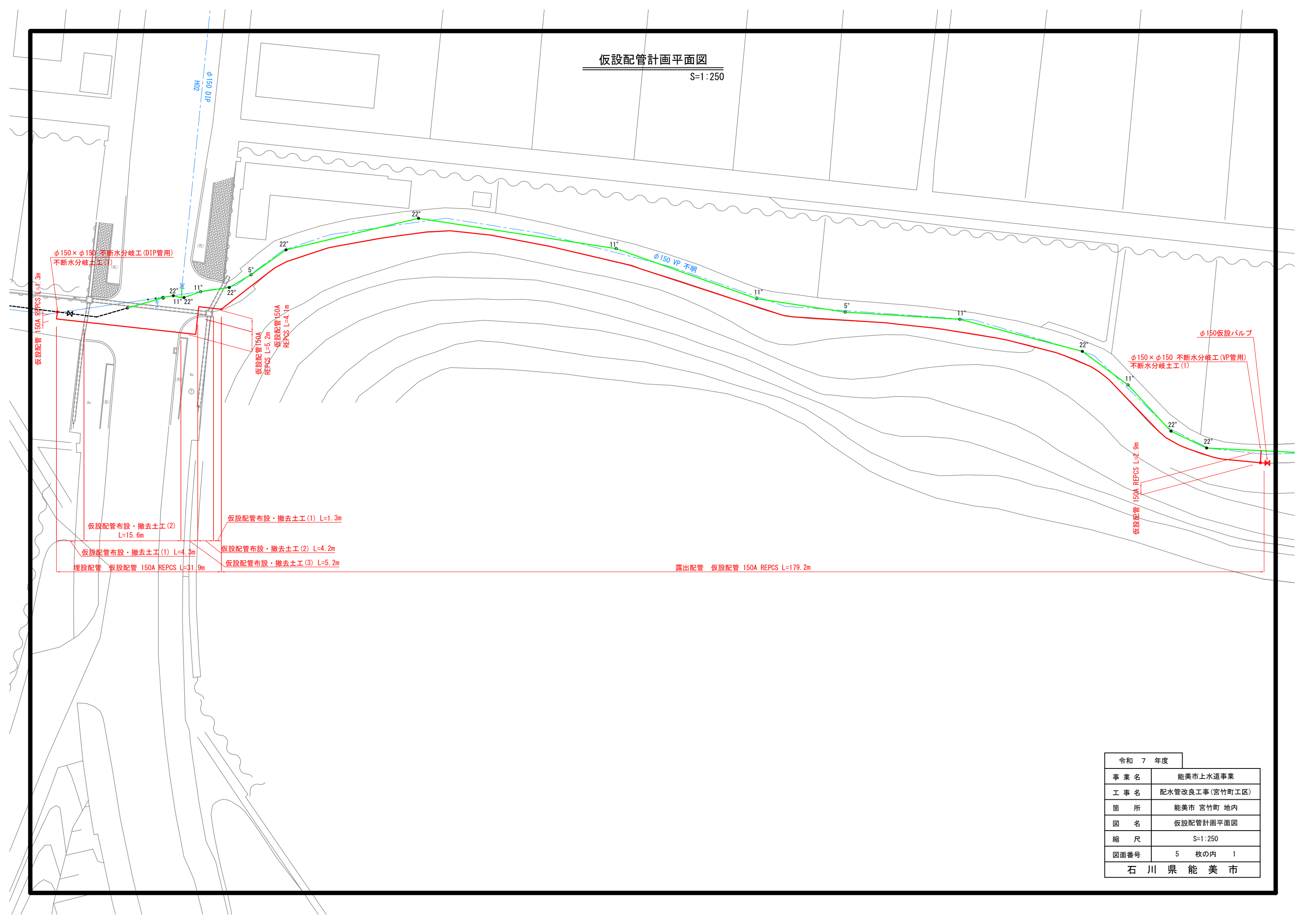


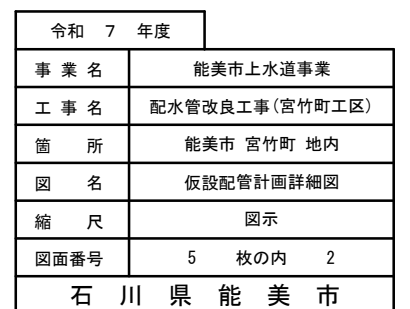
仮設配管計画平面図

S=1:250



令和 7 年度	
事業名	能美市上水道事業
工事名	配水管改良工事(宮竹町工区)
箇所	能美市 宮竹町 地内
図名	仮設配管計画平面図
縮尺	S=1:250
図面番号	5 枚の内 1
石川県能美市	

S = Free



令和 年 月 日 製作

本設配管計画平面図

S=1:250

DIP-GX φ150 L=198.82m(DIP-GX φ75 L=2.85m)
既設管撤去VP φ150 L=198.82m(VP φ75 L=2.85m)

EA-1-0.80管土工(φ150) L=175.3m

EA-4-1.39管土工(φ150)
L=13.5m

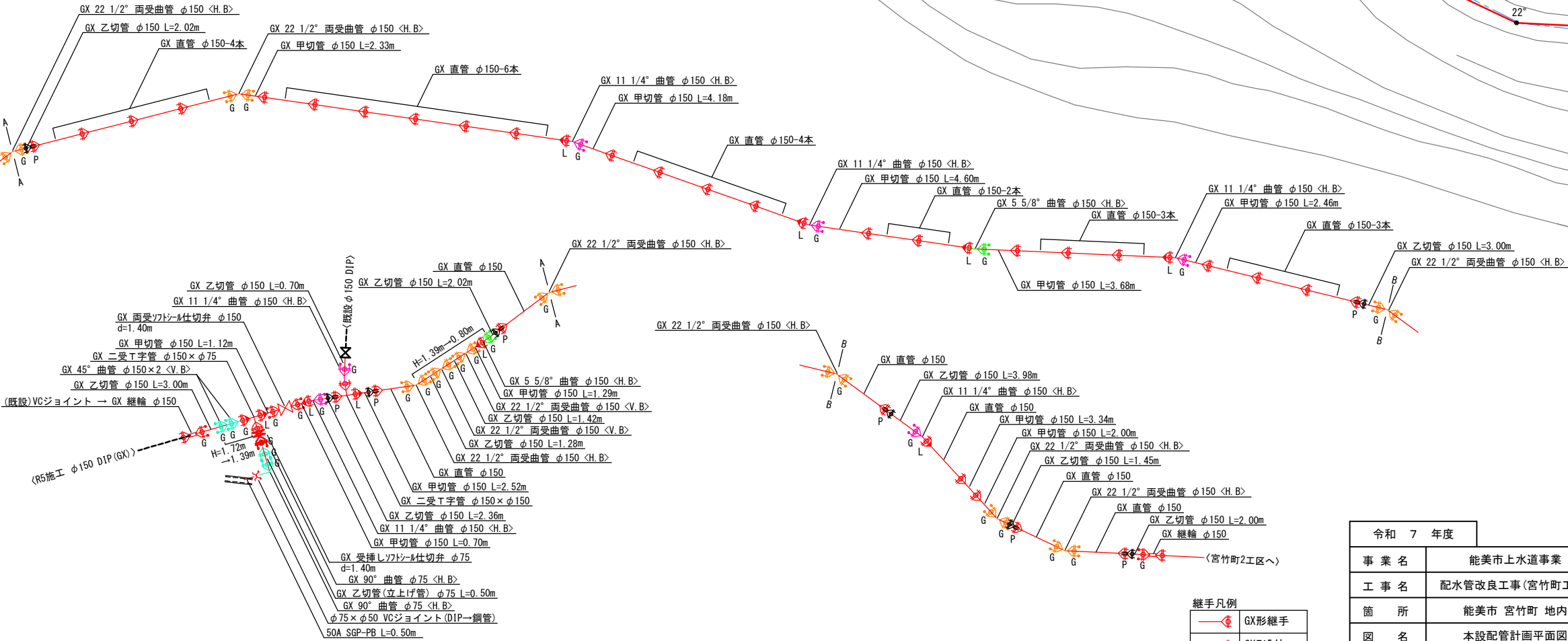
EA-4-1.72管土工(φ150)
L=4.0m

EA-1-1.39管土工(φ150)
L=4.8m

EA-4-1.39管土工(φ150)
L=1.2m
EA-4-1.39管土工(φ75)
L=2.9m
EA-4-1.39管土工(φ150)
L=1.2m

本設配管計画詳細図

S=No Scale



継手凡例

	GX形継手
	GX形5ヶ付
	GX形G-Link
	GX形P-Link
	挿口突部

令和 7 年度	
事業名	能美市上水道事業
工事名	配水管改良工事(宮竹町工区)
箇所	能美市 宮竹町 地内
図名	本設配管計画平面図
縮尺	S=1:250
図面番号	5 枚の内 3
石川県能美市	

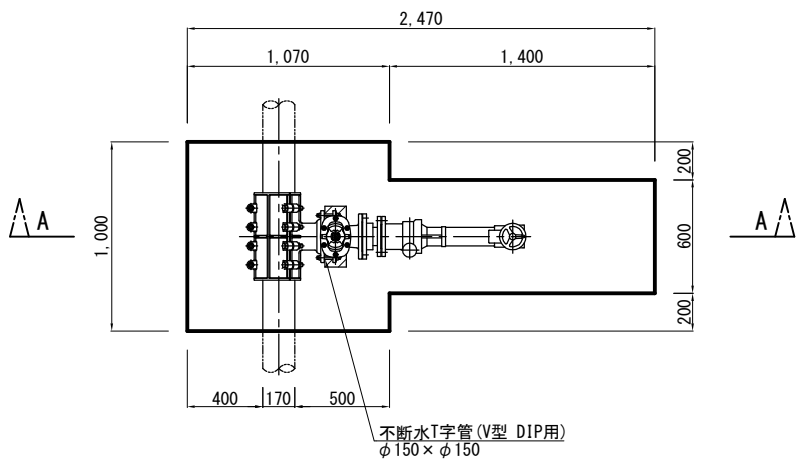
管土工定規図

S = 1:20

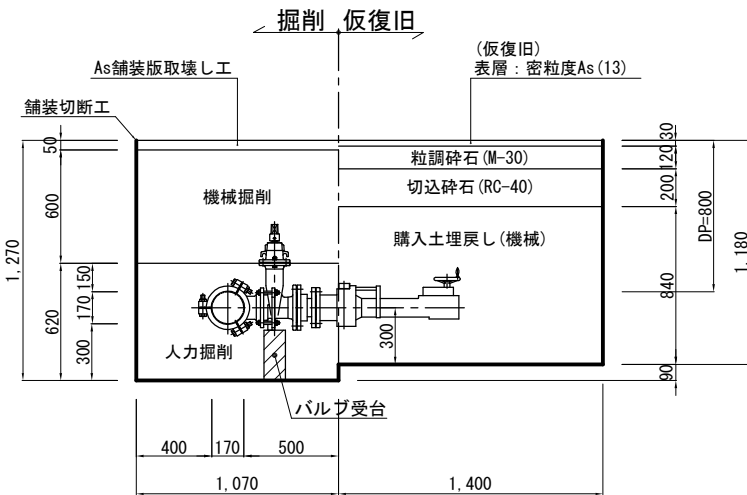
不断水分岐土工 (1)
φ150 REPCS 市道 DP=0.9m

平面図

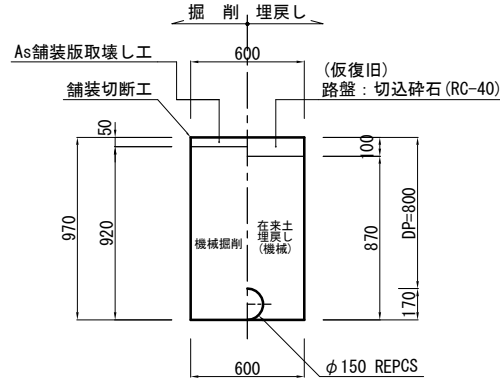
本管口径 φ150
分岐口径 φ150



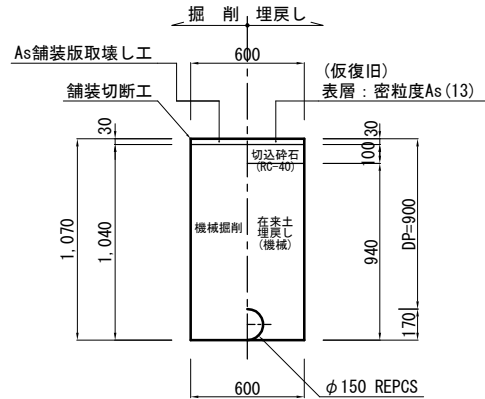
A-A断面図



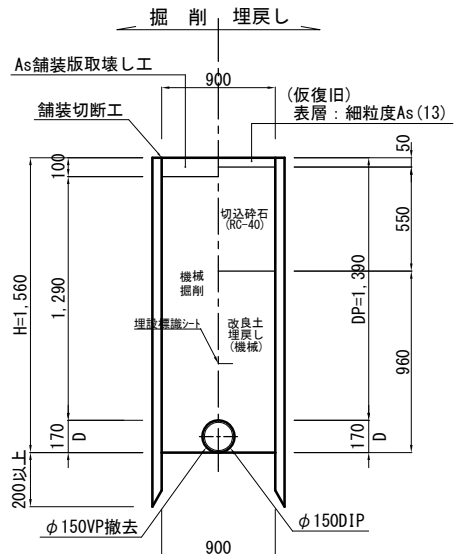
仮設管布設土工 (1)
φ150 REPCS 市道 DP=0.8m



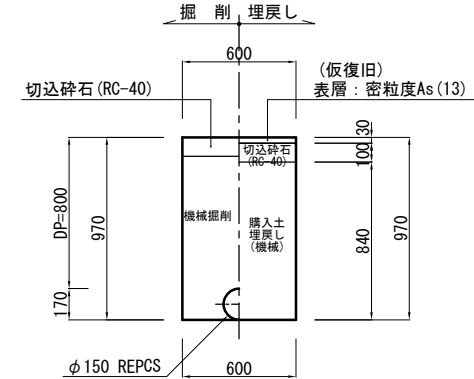
仮設管布設土工 (3)
φ150 REPCS 県道歩道 B交通 DP=0.9m



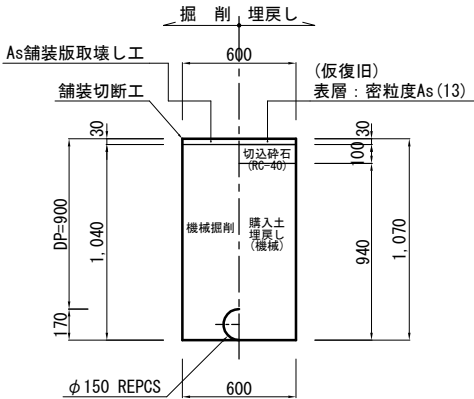
φ150 EA-4-1.39管土工
(県道As, B交通 φ150VP撤去)



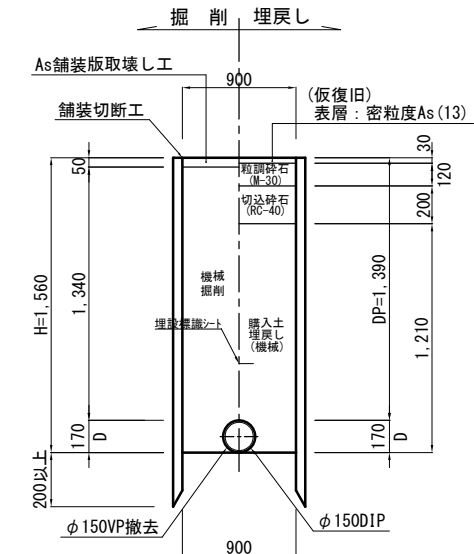
仮設管撤去土工 (1)
φ150 REPCS 市道 復旧：歩道部舗装 DP=0.8m



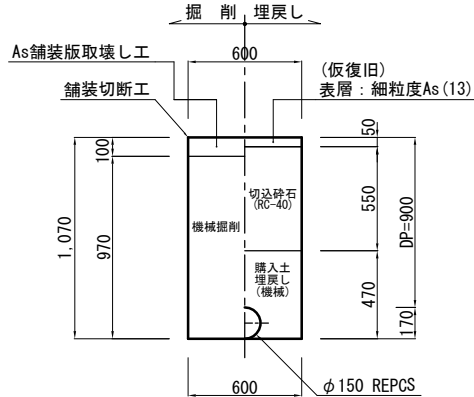
仮設管撤去土工 (3)
φ150 REPCS 県道歩道 B交通 DP=0.9m



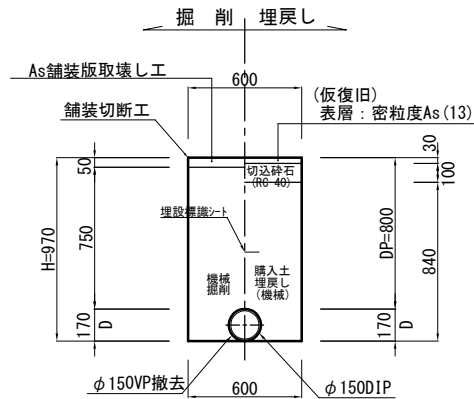
φ150 EA-1-1.39管土工
(市道As, 簡易舗装 φ150VP撤去)



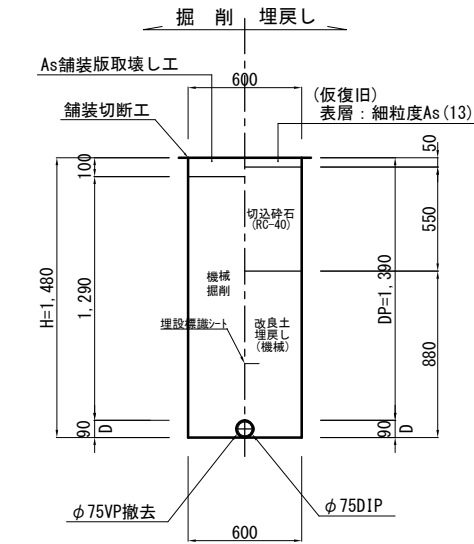
仮設管布設土工 (2)
φ150 REPCS 県道B交通 DP=0.9m



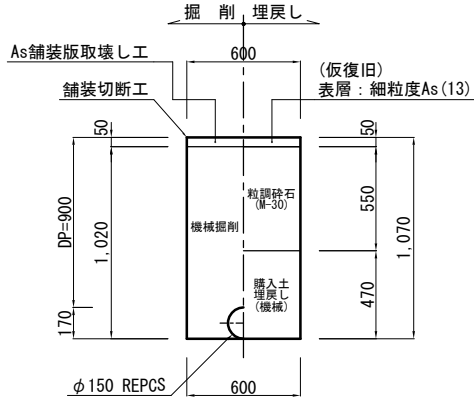
φ150 EA-1-0.8管土工
(現況：市道As, 復旧：歩道部舗装 φ150VP撤去)



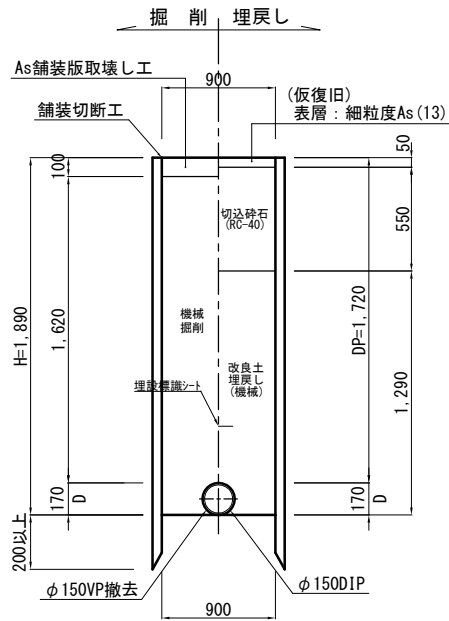
φ75 EA-4-1.39管土工
(県道As, B交通 φ75VP撤去)



仮設管撤去土工 (2)
φ150 REPCS 県道B交通 DP=0.9m



φ150 EA-4-1.72管土工
(県道As, B交通 φ150VP撤去)

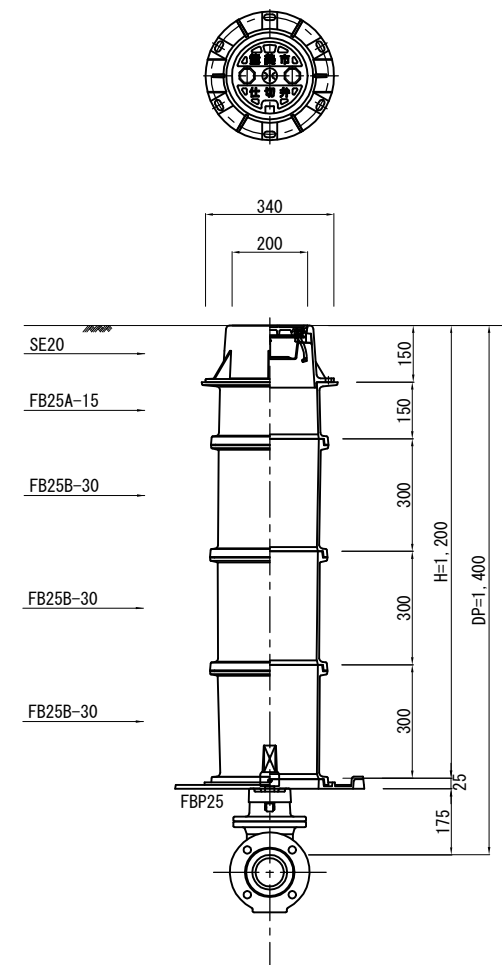


令和 7 年度	
事業名	能美市上水道事業
工事名	配水管改良工事(宮竹町工区)
箇所	能美市 宮竹町 地内
図名	管土工定規図
縮尺	1 : 20
図面番号	5 枚の内 4
石川県能美市	

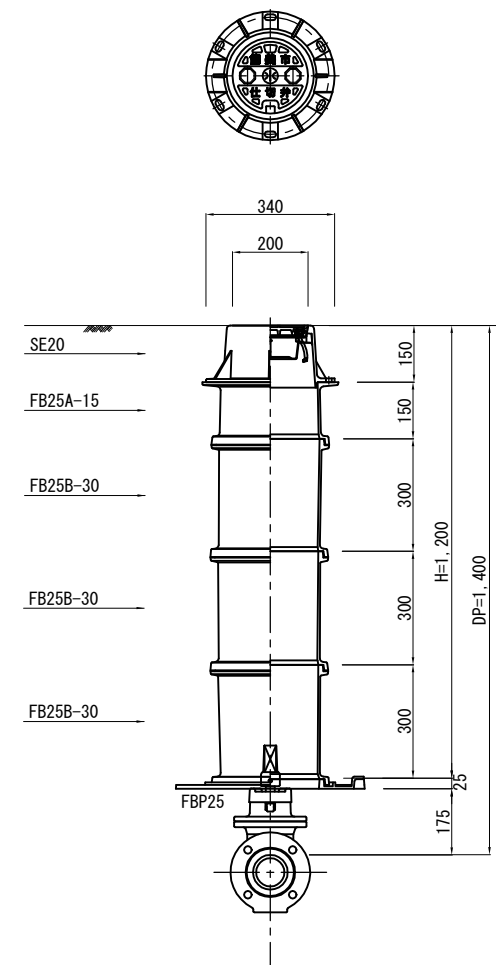
令和 年 月 日 製作

各種標準図
S = 1:10, No Scale

仕切弁筐 (H=1200)
φ 50~φ 100 DP=1, 400



仕切弁筐 (H=1200)
φ 150~φ 250 DP=1, 400



令和 7 年度	
事業名	能美市上水道事業
工事名	配水管改良工事(宮竹町工区)
箇所	能美市 宮竹町 地内
図名	各種標準図
縮尺	図示
図面番号	5 枚の内 5
石 川 県 能 美 市	