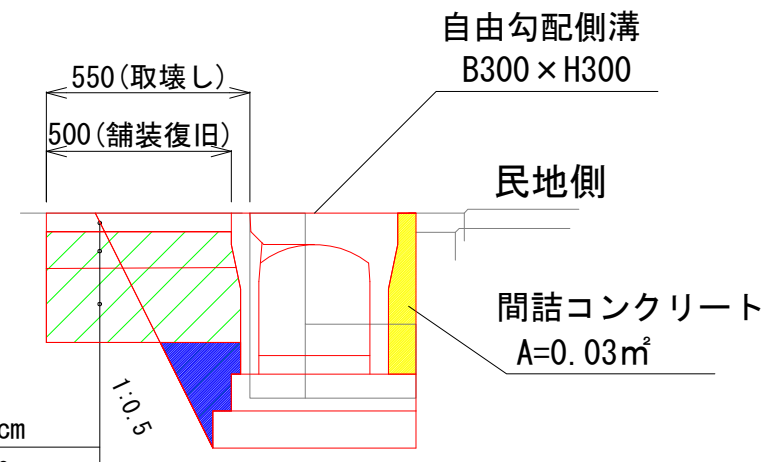


標準断面図

計画平面図

		単位数量 (m当り)	
E	床 堀	0.19	m <sup>3</sup>
B	埋 戻 し	0.05	

表 層 (密粒度7スコン20F) t=5cm
上層路盤 (粒調碎石M-30) t=10cm
下層路盤 (再生碎石RC-40) t=20cm

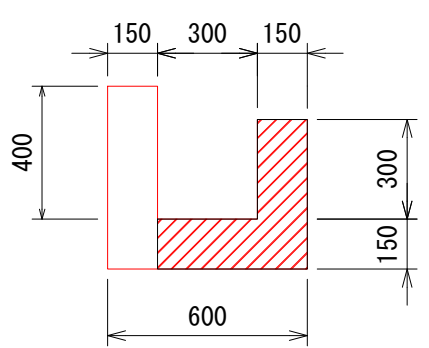


取壊し断面図

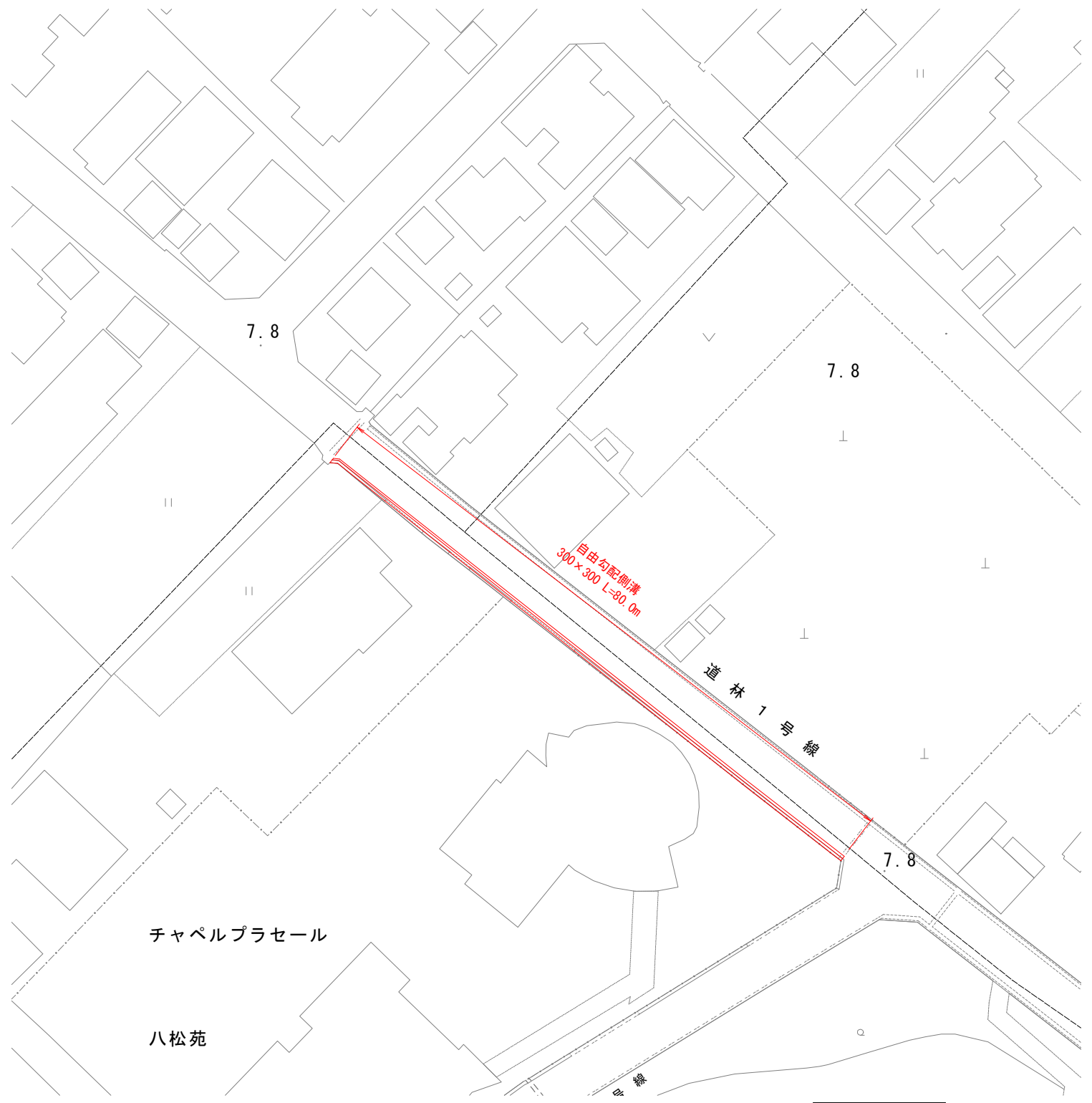
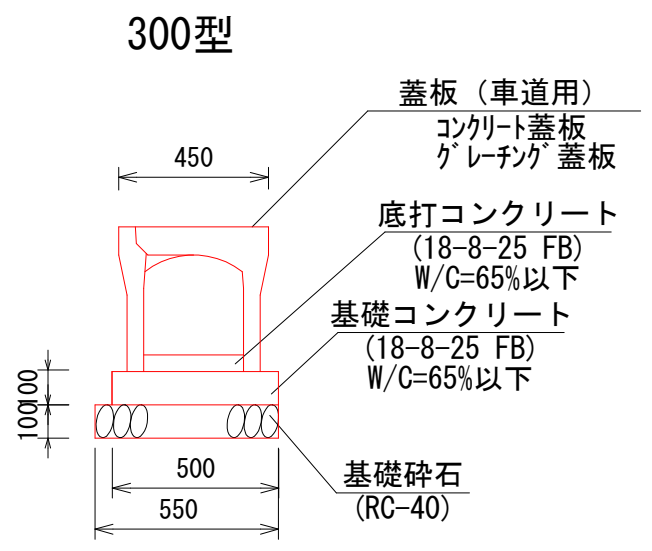
構造図

既設構造物

自由勾配側溝



無筋: A=0.113m<sup>2</sup>



令和 7 年度	
工 事 名	市道道林1号線側溝改良工事
路 線 名	市道道林1号線
箇 所	能美市高坂町 地内
図 名	計画平面図・標準断面図・取壊し断面図
縮 尺	—
図 面 番 号	1 / 1 枚の内
能 美 市	