

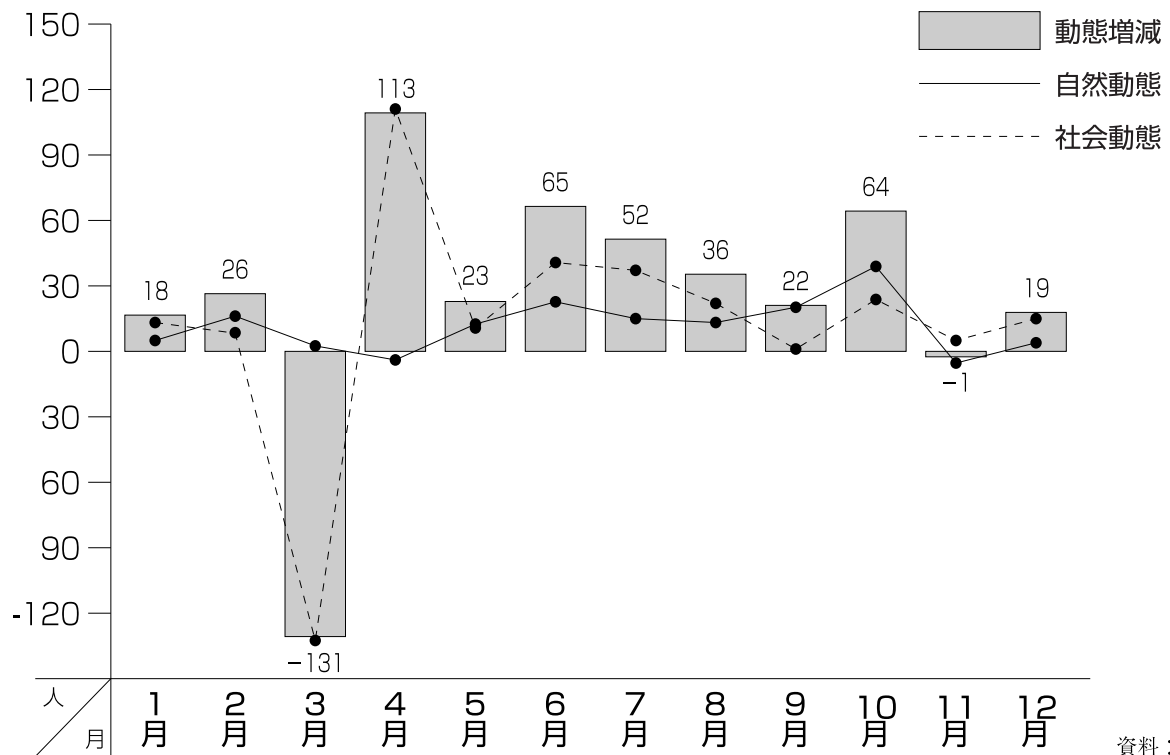
市域の変遷

		明治22年		明治25年		明治40年	大正15年	昭和9年	昭和31年	昭和51年	
町 村 名	釜屋村	吉原釜屋 山口釜屋	浜	大釜屋 中釜屋 焼釜屋 道林釜屋							
	江ノ島村	福島 印内 濁池 重住	浜開発 下ノ江 高坂	牧村	根上り	根上村		印内 野、重住、 濁池、	浜 道林釜屋 焼釜屋 中釜屋 大釜屋 ↓ ↓ ↓ ↓ 道林町 浜町 中町 大浜町		
	福江村	中ノ庄 福岡 西二口 野	中ノ江 五間堂								
	湊村	吉原									
	栗生村	西任田 赤井 三道山 東任田 吉光 栗生		吉田村	西任田 赤井 吉原						
	湯野村	佐野 湯谷 石子 和田		栗生村	三道山 東任田 吉光						
	長野村	大長野 小長野 牛島 末信	小杉								
	寺井村	寺井									
	久常村	秋常 末寺 河原新保	新保								
	山口村	火釜 来丸 山田 三ツ屋	山口 倉重 辰口 湯屋								
	宮内村	和佐谷 岩本 灯台笹 大口	宮竹 三ツ口 長滝 筋生								
	国造村	和気 寺畠 館 金剛寺	坪野 鍋谷								
	里川村	仏大寺									

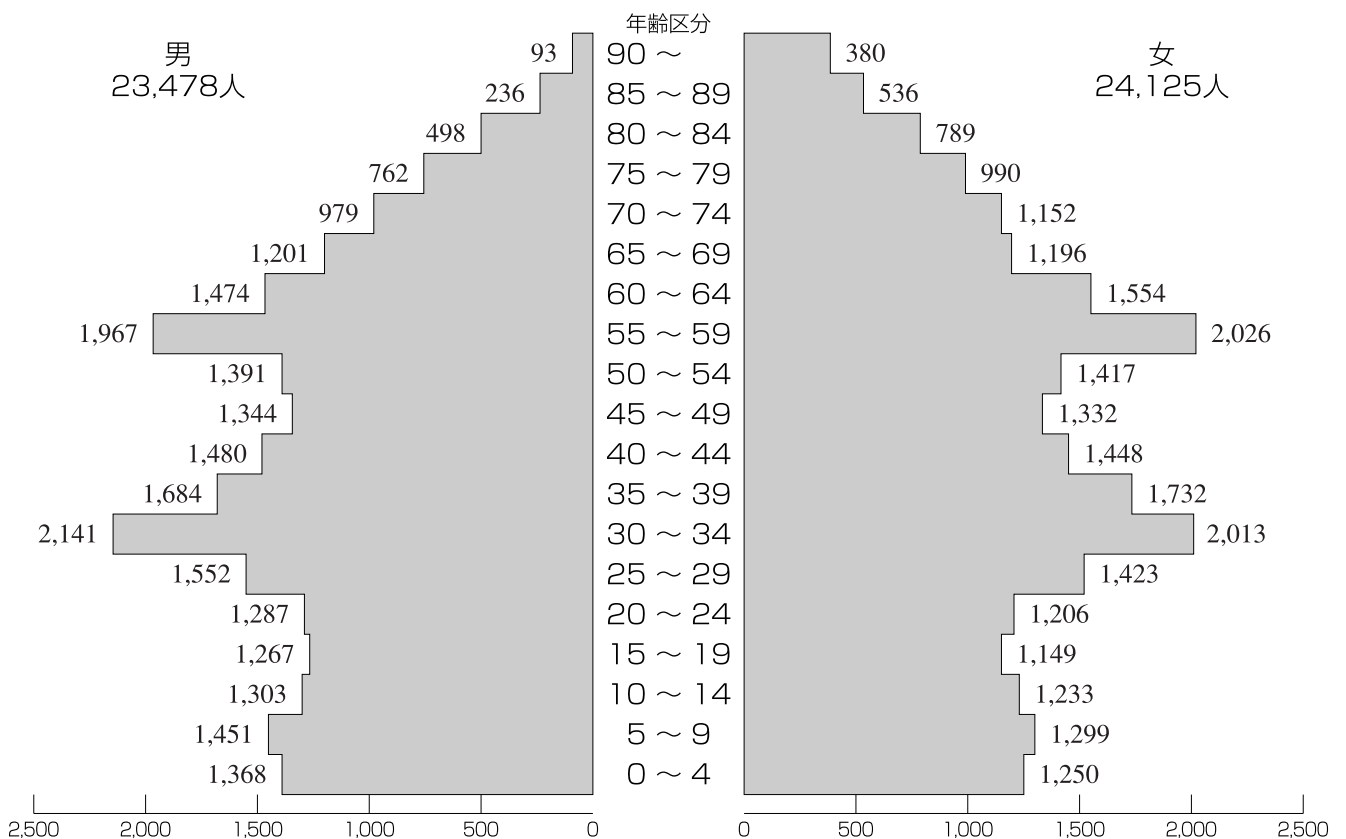
平成17年2月1日
能美市 誕生

図表1

月別人口動態(平成18年中)

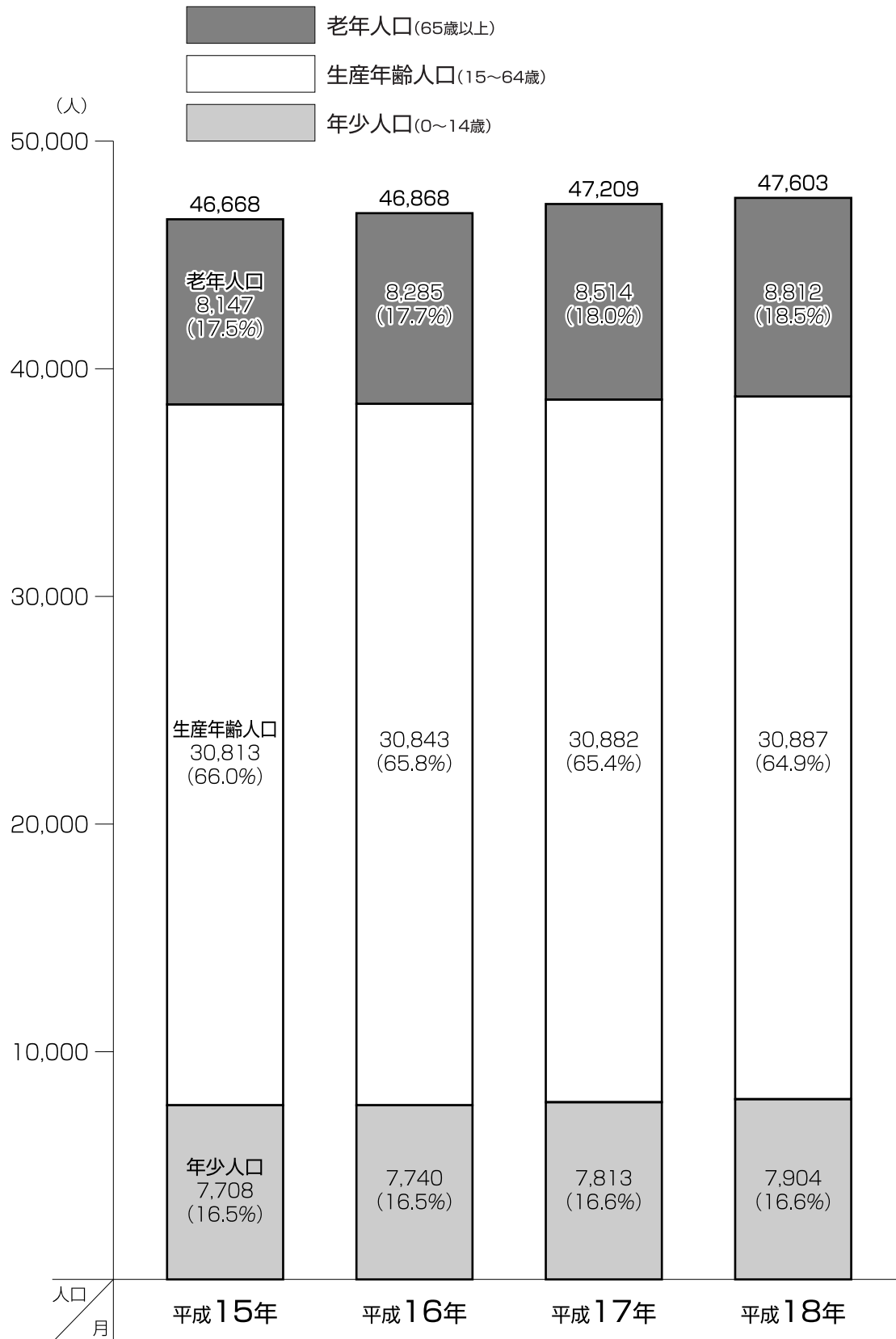


人口ピラミッド(平成18年4月1日現在)



図表2

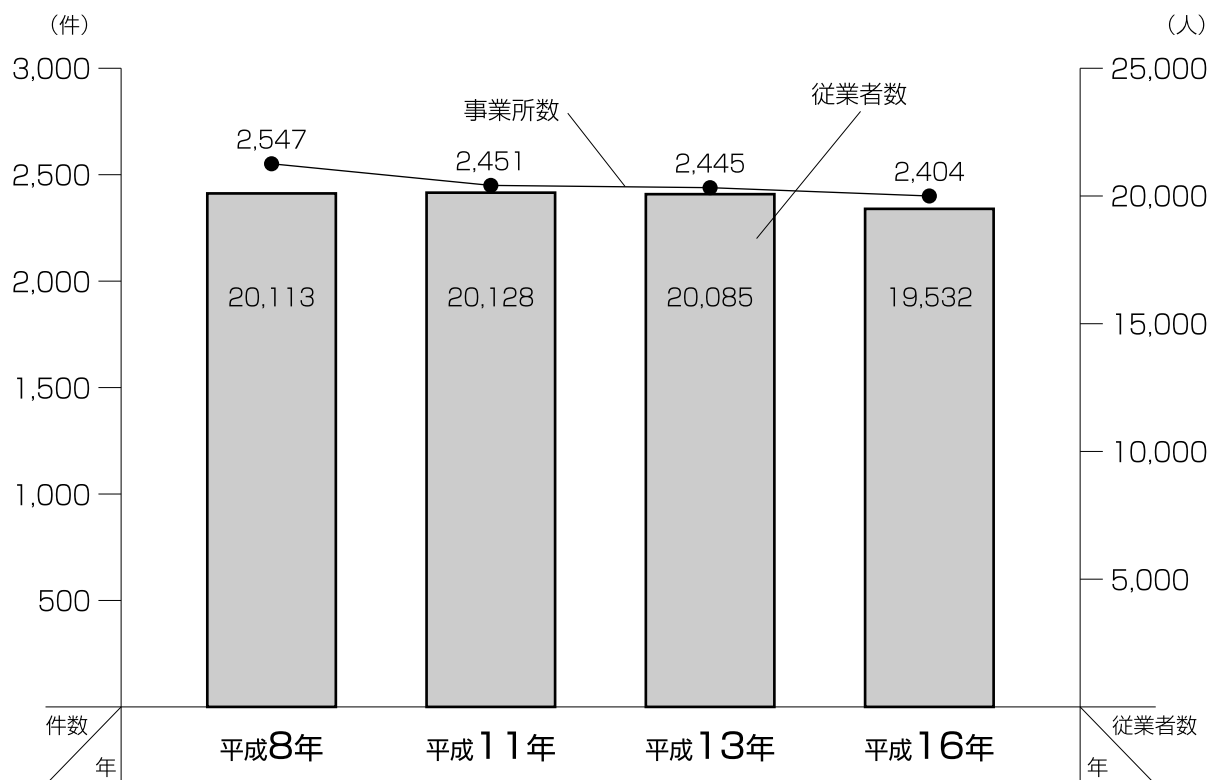
年齢別人口の推移と人口指数(各年4月1日現在)



資料：市民課

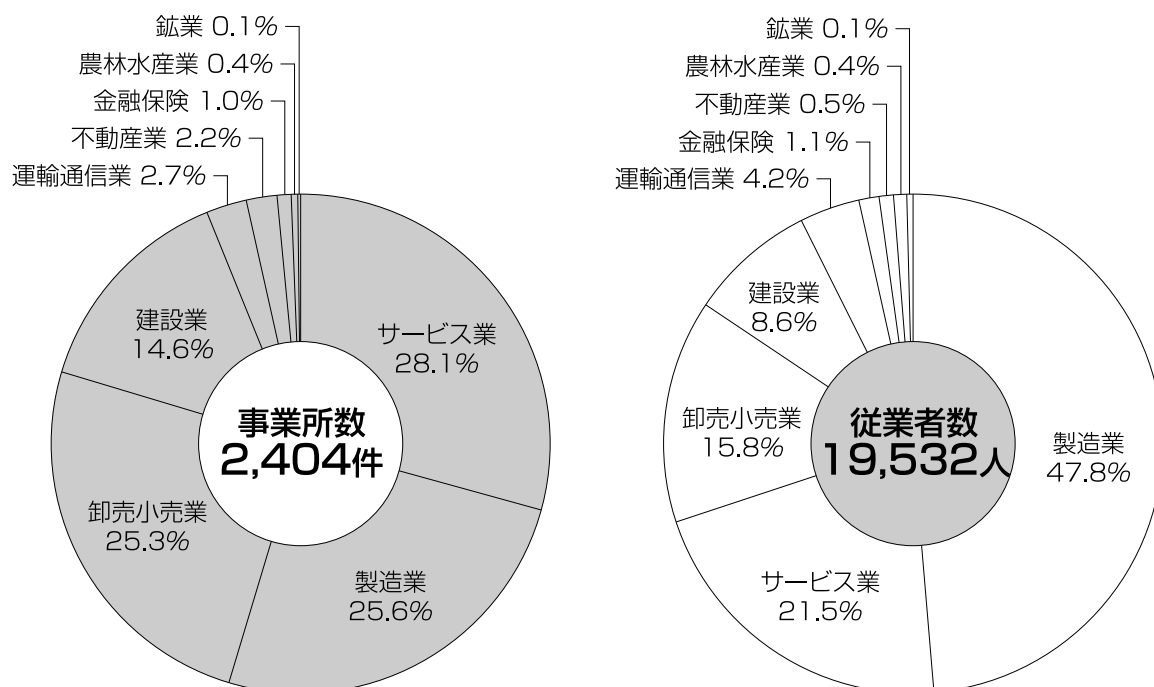
図表3

産業別事業所数・従業者数の推移(民営のみ)



資料：事業所統計調査

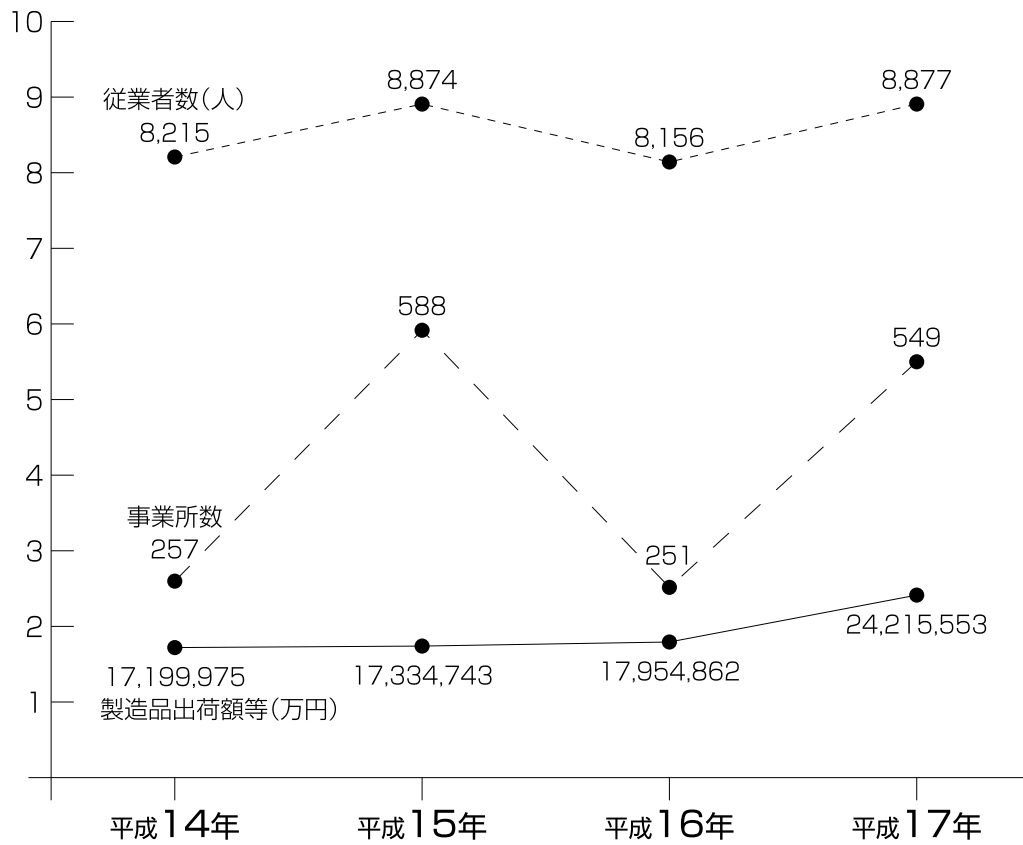
産業別事業所数・従業者数の構成比(民営のみ)



資料：事業所統計調査

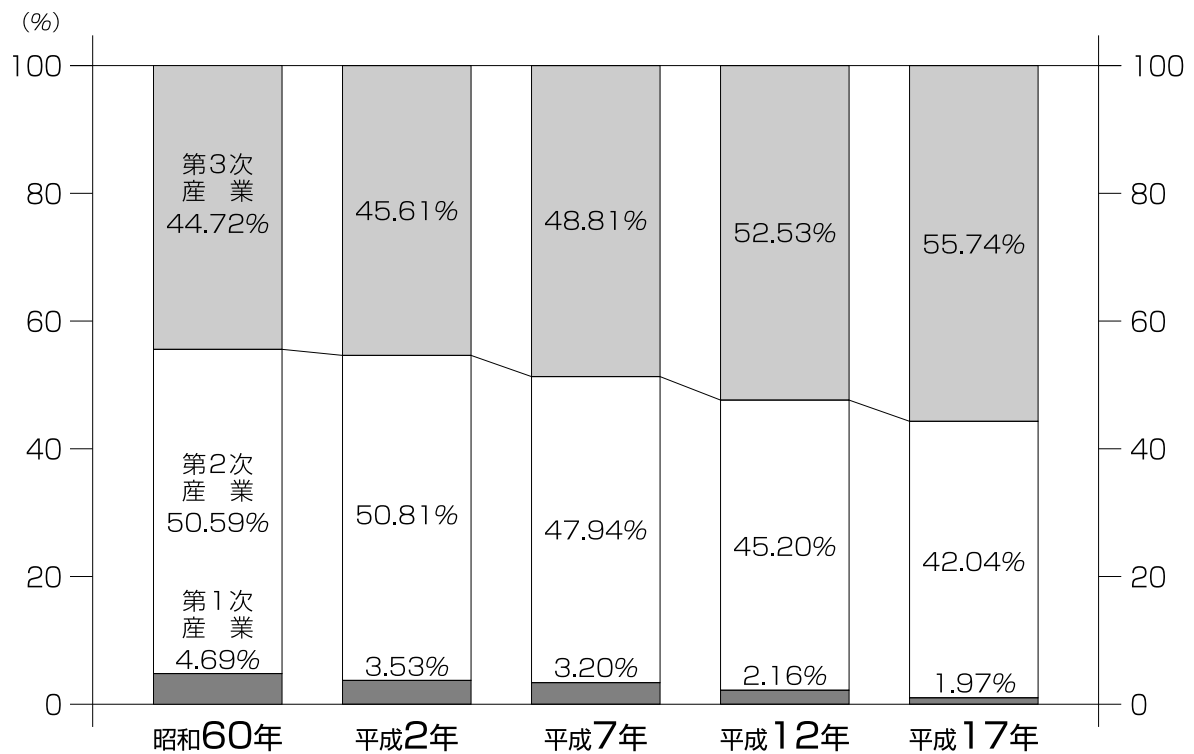
図表4

製造業の推移



資料：工業統計調査

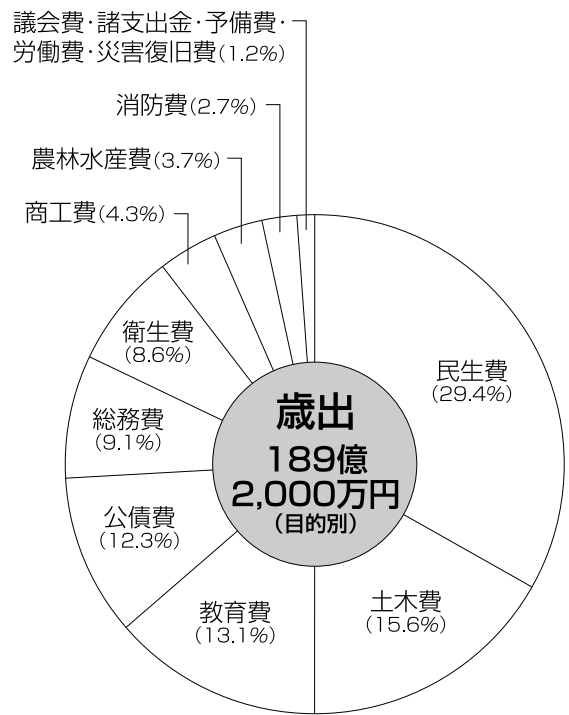
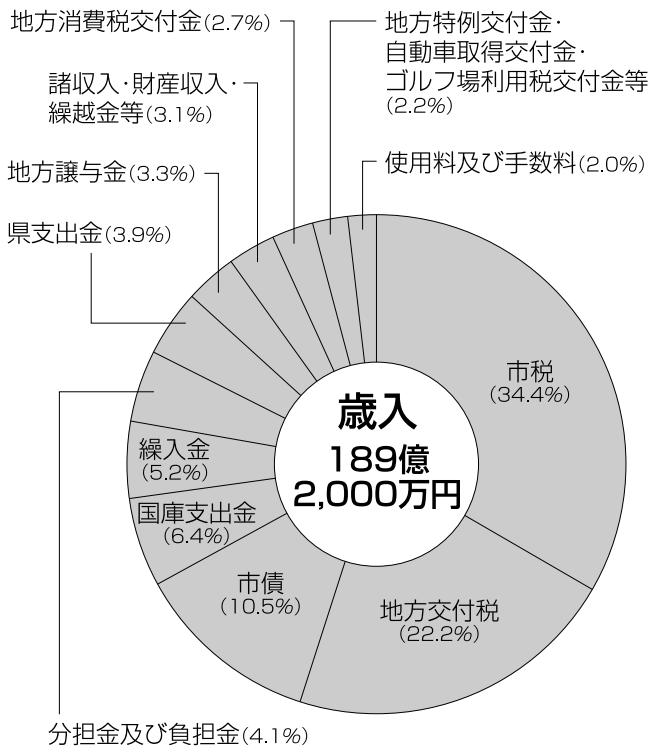
産業別就業人口の推移



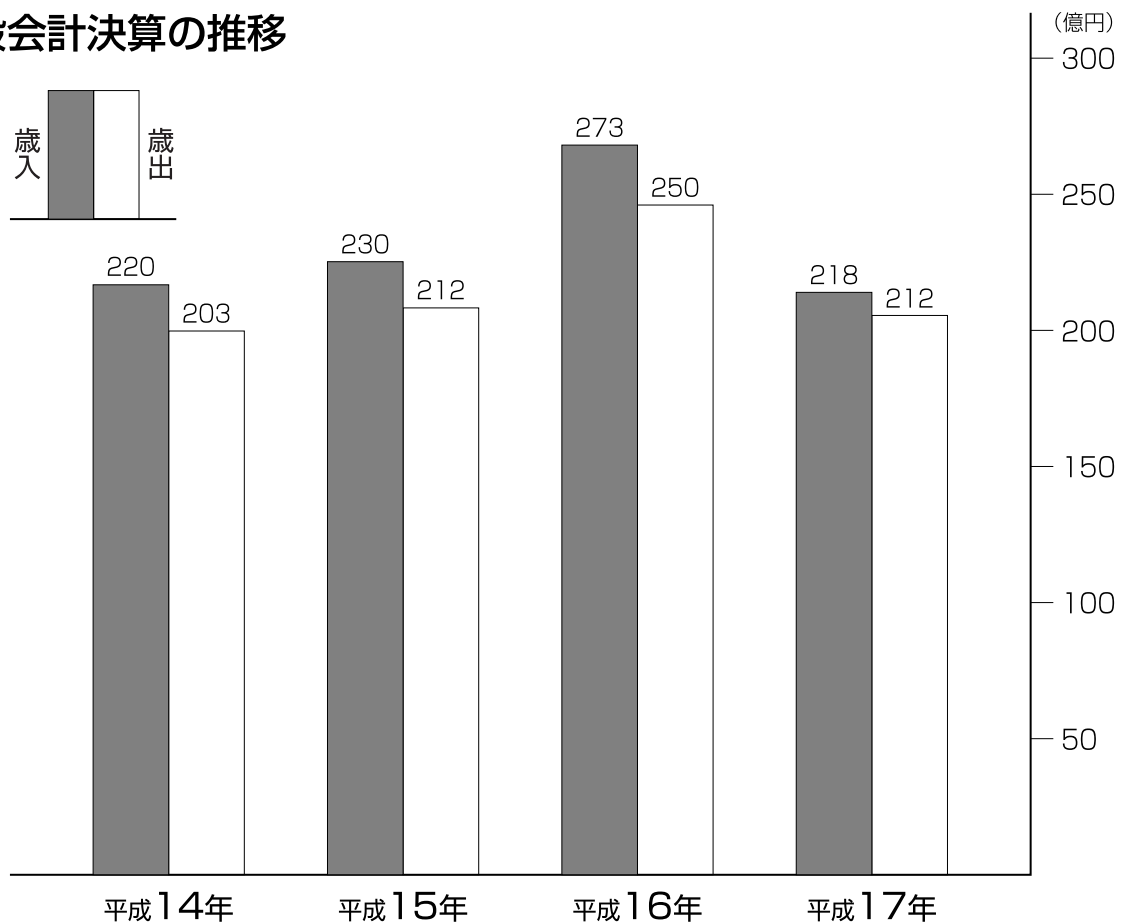
資料：国勢調査

図表5

平成18年度一般会計当初予算



一般会計決算の推移



資料：会計課

図表6