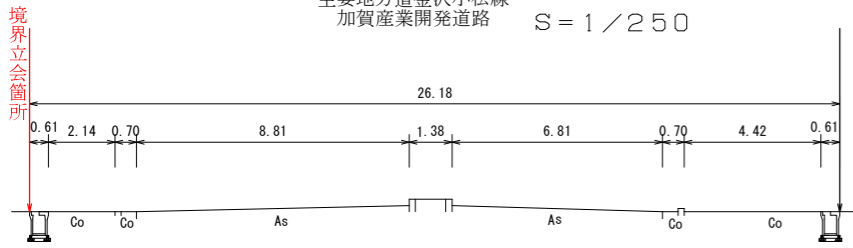


別添資料 4

①-①断面図

主要地方道金沢小松線
加賀産業開発道路 S = 1 / 250



④ 437
田
能美市
実 110.65㎡
登 102㎡

⑤ 438
田
能美市
実 143.96㎡
登 102㎡

⑥ 439
田
能美市
実 377.69㎡
登 419㎡

⑦ 440
田
能美市
実 506.45㎡
登 548㎡

⑧ 441
田
能美市
実 1645.88㎡
登 1644㎡

⑨ 444-1
田
借地
実 488.31㎡
登 484㎡

⑩ 445-1
田
能美市
実 209.84㎡
登 209㎡

⑪ 445-5
田
能美市
実 43.27㎡
登 43㎡

⑫ 445-6
田
石川県
実 43.27㎡
登 43㎡

⑬ 446-1
雑種地
能美市
実 27.41㎡
登 30㎡

⑬ 429-1
宅地
能美市
実 3428.37㎡
登 3172.83㎡

⑭ 430-2
宅地
能美市
実 227.03㎡
登 217.93㎡

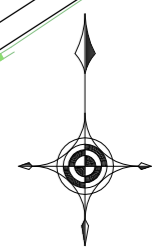
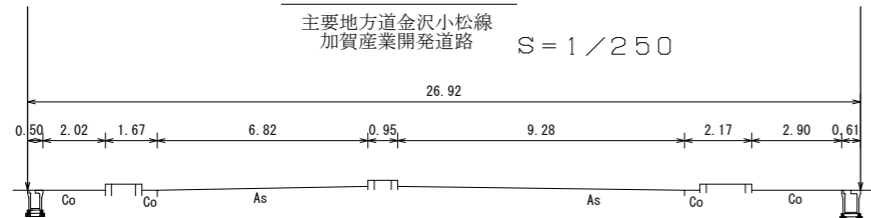
⑮ 429-4
宅地
石川県
実 18.00㎡
登 18.00㎡

⑯ 428-1
宅地
石川県
実 14.94㎡
登 14.94㎡

⑰ 428-3
宅地
石川県
実 4.37㎡
登 4.37㎡

②-②断面図

主要地方道金沢小松線
加賀産業開発道路 S = 1 / 250



424-1

425

425-2

429-4

428-1

428-3

429-3

430-4

⑩ 445-1

⑪ 445-5

⑫ 445-6

⑬ 446-1

⑭ 446-8

⑮ 445-5

⑯ 444-3

⑰ 444-1

⑱ 445-7

⑲ 446-8

⑳ 445-5

㉑ 446-1

地番
所有者(敬称略)
実: 実測面積
登: 登記地積

単位: メートル

境界標の種類	金属板
境界プレート	境界プレート
プラスチック杭	プラスチック杭

平成30年度	
工事名	市有地境界確定登記業務
業務名	市有地境界確定登記業務
業務箇所	能美市辰口町 地内
図名	実測平面図
縮尺	S = 1 : 500
図面番号	1 / 1
能美市	